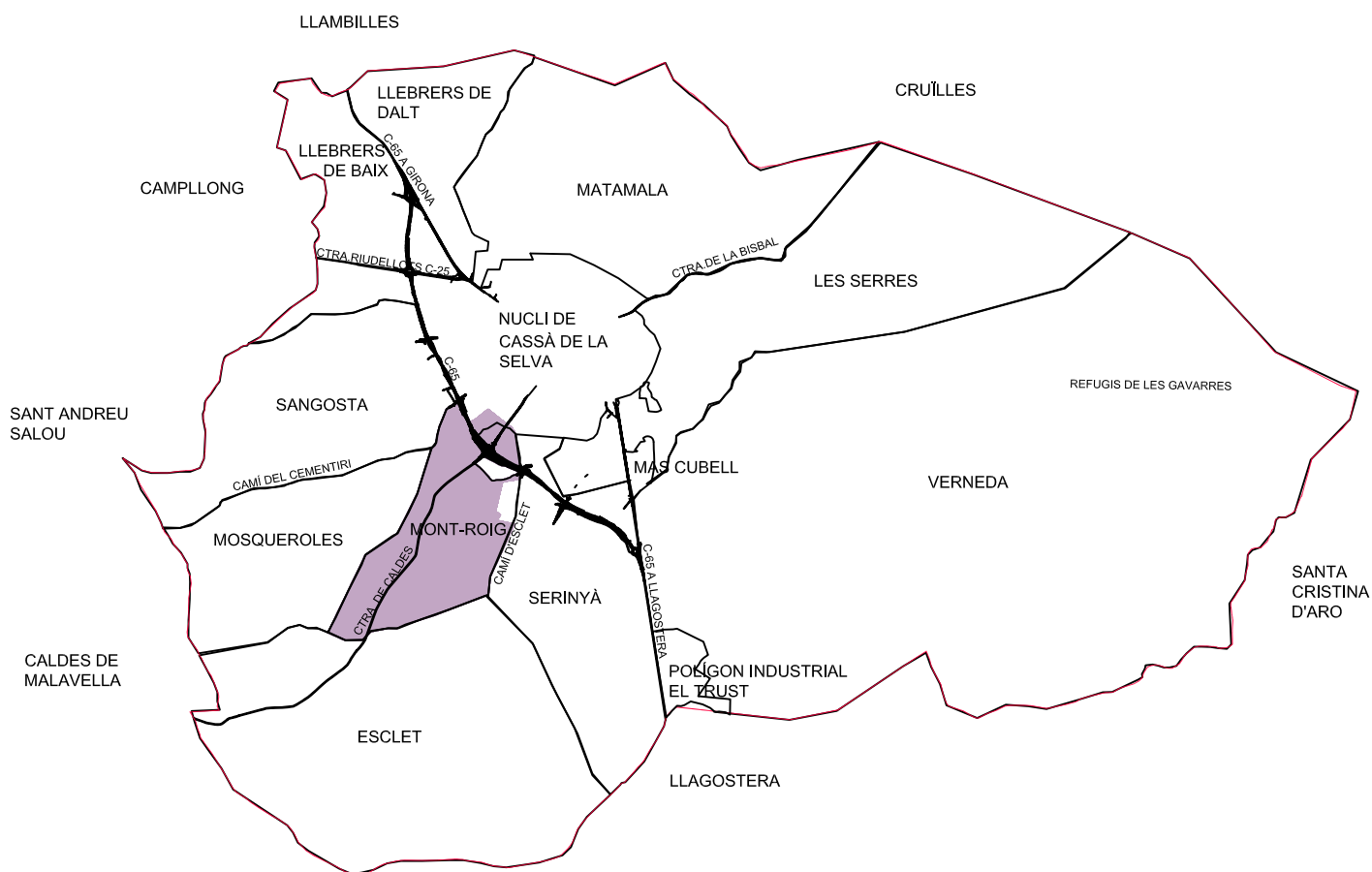


VEÏNAT DE MONT-ROIG

ACCÉS PRINCIPAL AL VEÏNAT:

Des del nucli urbà, en part des del camí del cementiri (camí vell a Sant Andreu Salou), i la major part per la carretera de Caldes de Malavella, tant per la banda dreta com esquerra.



VEÏNAT DE MONT-ROIG

1 – GEOGRAFIA DEL VEÏNAT

El **veïnat de Mont-roig** està situat al sud-est de **Cassà de la Selva**. Les terres del veïnat són en el seu conjunt força planeres tot hi que a la part central queden un bon xic més enlairades degut a la suau prominència ocasionada per un cordó orogràfic que s'origina a llevant, en el **veïnat de les Serres** el qual avança, primer direcció sud i després a ponent, tot presentant un ample i arrodonit esquenall que travessa també el **veïnat de Serinyà** i, continuant vers ponent, s'endinsa en el **veïnat de Mont-roig** i després en el de **Mosqueroles** on va disminuint en altitud i acreixent-se en amplada fins que, a l'extrem occidental, s'aplana anivellant-se amb l'extens i enfonsat **Pla de Mosqueroles**, acabant la seva prolongació a l'extrem occidental d'aquest veïnat en un llarg marge que permet, en el seu vèrtex final, la unió de la **riera Sosvalls** amb el llit sec de la **riera Verneda**, just on s'acaba el terme municipal de **Cassà** i comença el de **Campllong**.

2 –LES AIGÜES

A la part del nord-est presenta un reduït apèndix que l'apropava al nucli urbà; aquest comença a la confluència de la **riera Sosvalls** amb el **vall madral de la Sínia** que drena i divideix la **Coma d'Aranya**, la zona de ponent pertanyia a **Sangosta**, fins al **carrer de la Via**; des d'aquí continuava vers orient cap al **carrer del Sud** i girant a migdia seguia el **camí d'Esclet** fins a trobar novament la **riera Sosvalls**; llavors curs avall, vers ponent, el límit deixa el curs d'aigua en trobar l'acabament de la finca de **can Guardiola** i, girant a migdia, puja fins a trobar, a la carena, el **camí ral de Santa Coloma a La Bisbal** que es dirigeix cap a orient tot carenejant l'esmentat cordó orogràfic. Des d'aquesta elevació seguint vers ponent es troba el punt més elevat del veïnat, conegut històricament amb el nom de **Puigmoler**, a 132 m. d'altitud, on la masia de **can Güell** aixeca la seva malmesa estructura. Aquesta extensa carena marca el límit sud de la conca de la **riera Sosvalls** i el límit nord de la conca de la **riera Verneda** i tant en un vessant com en l'altre el territori esdevé molt planer. Al nord, acompanyant la **riera Sosvalls**, s'hi eixampla el pla homònim, mentre que l'eix orogràfic, a la zona central, es ramifica en unes suaus carenes que s'inclinen, cap a migdia o cap al S.O., alternades amb petits comals on, una xarxa de petits recs de drenatge que limiten les diferents peces de conreu queden units entre ells i són, finalment, captats per valls madrals que, situats a la part més pregona de la modesta depressió, condueix les aigües pluvials cap a migdia vers la **riera Verneda** o bé cap al sud oest, vers el **vall madral de Mosqueroles**, principal col·lector de la zona, que les recull i condueix evitant que els camps més planers quedin entollats quan la pluja és massa abundosa; Aquest vall baixa a migdia de **can Feló** i, en aquesta direcció, drena les terres orientals del **mas Violant** i de l'antic **mas Noguera** al temps que ceneix, per ponent, l'antic bosc del **mas Cristià** que fa de límit natural amb el **veïnat d'Esclet**.

Més a ponent, al límit amb **Mosqueroles**, s'hi forma la fondalada anomenada **les Comes** que té la seva capçalera a la carena que separa la conca de la **riera Sosvalls**, al nord, mentre que en els vessants meridionals, on les terres de **can Terrats**, situades a la banda sud est de la carena i les de **can Girals**, a la banda sud oest, a 125 m. d'altitud, comencen un lleu enfonsament que pren direcció, sud oest, vers les terres del **mas Pagés** i de **can Mercader**. En el vessant nord, del comal, s'hi troben les masies de **can Girals**, **can Mitjavila**, **can Paradets** i **cal Gall**, del **veïnat de Mosqueroles**; en el vessants de migdia, queden **can Terrats**, **can Xevi Casadevall**, **can Muixach**, **can Ramada**, **La Torre Verdaleta** i el **mas Pagés**, del **veïnat de Mont-**

Roig. El curs del **madral de les Comes** queda ben definit a partir del marge meridional del **camp dels tres Corns**, de **Can Mitjavila**, des d'on ressegueix els camps d'en **Ramada** i de **can Muixach**; llavors, decanta al S.O., i travessa els camps de la **Torre Verdaleta** fins a creuar el **camí de Campllong a Llagostera** que uneix el **mas Viader** amb el **mas Pagès**; a l'altra banda, seguint la mateixa direcció, divideix els camps del **mas Pagès** fins que passa per la banda nord de l'hort de **can Mercader**, on entronca, finalment, amb el **madral de Mosqueroles**. El seu curs fa de línia termenera entre **Mont-Roig**, al sud i **Mosqueroles**, al nord. En aquesta comalada és on s'hi establí l'antic nucli del **Vilar de Perles**.

3 – VEGETACIÓ

Tot hi que és tracta d'un territori extens, el bosc, pràcticament, ha desaparegut de la seva superfície, restant-hi només tres petites parcel·les boscoses: L'una a l'entorn del **mas Noguera**, on hi predominen els roures les alzines barrejades amb algun suro i algun pi pinyoner; l'altra a orient del camí del **mas Falgueres** dins d'una petita cuarella triangular, amb suros i roures; la darrera situada al sud del **mas Tarrats**, queda a ponent de la **ctra. de Caldes** i a llevant del camí de **can Muixach** que aquí coincideix amb una de les branques de l'antic traçat del **camí ral de Campllong a Sant Feliu de Guíxols**, són les restes d'una pineda de pi pinyoner que no arriba a les 3 vessanes d'extensió. La vegetació de ribera ha quedat pràcticament anul·lada degut a l'eixamplament de les lleres i els seus marges on actualment hi han arrelat alguns canyers.

4 – ELS CAMINS

Les primeres referències documentals sobre els camins dins el **veïnat Perles**, que amb el temps una part del veïnat canviaria el nom pel de **veïnat de Mont-roig**, daten de l'any 1.026, al s. XI., però aquí es detallen els de **Mont-roig**.

Camí de l'església de Cassà a Perles. A l'any 1256 en les afrontacions d'un camp d'en **Pere Tomàs**, per ponent afrontava amb la "*carraria que vadit de **Perulis** usque in ecclesia de **Caciano***" = (*carretera que va de **Perles** fins a l'església de **Cassà***). Possiblement es correspon amb el camí de Cassà a Caldes que a l'any 1328 en l'afrontació d'un altre camp del **mas Rovira**, de **Sangosta**, situat al **veïnat de Perles**, afrontava a sol ixent amb el **camí públic que va a Caldes**. Per tant és correspondria amb petites variacions amb l'actual **carretera de Caldes**.

Camí ral de Girona al castell de Llagostera. Entra al veïnat després de travessar la **riera Sosvalls** pel gual de **can Constantins**. La seva calçada separa **Mont-roig**, a l'est, de **Mosqueroles**, a l'oest, fins a la cruïlla que va al **mas Constantins**; després ja s'endinsa a **Mont-roig** i seguidament assoleix la **ctra. de Caldes**, des d'on puja cap a **can Cabirol**; a la carena troba una cruïlla i segueix pel sud de **can Feló** i per migdia de **can Pere Palau**, des d'on continua fins al sud-oest de **can Coderc** i passa, després, a ponent i a migdia de **cal Realista** on s'uneix al **camí públic de Sant Andreu i Campllong a Sant Feliu de Guíxols** que direcció est troba i travessa el **camí de Cassà a Esclet** i després s'endinsa seguidament en el **veïnat de Serinyà**.

Camí de Vilabella a Cassà o camí de Cassà a Esclet. Queda documentat al s. XIV amb el nom de "*carraria quem itur de Villabela apud ecclesiam de Caciano*" (*camí que va de Vilabella cap a l'església de Cassà*)¹; i també: "*carraria quo itur de Villabela apud Cellariam de Caciano*"

¹ AHG. Fons Hospici 2467, any 1314. (mas Bofill de ses Parades i mas Caner)

(*camí que va de Vilabella a la Celler de Cassà*)² També, a l'any 1329, en un capbreu del **mas Caner** queda documentada la "*carrera que va de Vilabella a la Isglésia de Cassà*". Es correspon, per tant, amb l'actual **camí d'Esclet** que comença com a prolongació del **carrer del Sud** i en bona part, limita i separa, per orient, el **veïnat de Serinyà** del **veïnat de Mont-Roig**, a ponent.

Camí de Campllong i Sant Andreu a Sant Feliu de Guíxols. Es troba àmpliament documentat en les afrontacions de les terres del **mas Ribot de Mosqueroles** i en les del **mas Mont-Roig**, del veïnat homònim. Prové de **Sangosta** i **Mosqueroles**, i passa a migdia de **can Palau** i troba seguidament la **ctra. de Caldes** que travessa direcció a nord-est; passa a orient de **can Subirana** i de **can Cabirol** on troba una cruïlla per on passa el **camí ral de Girona a Llagostera** que, asfaltat, segueix cap a l'est, al qual s'aparella fins a la primera bifurcació; aquí aquest darrer gira cap al sud i segueix carener i passa al nord de **can Feló**, de **can Pere Palau** i a **migdia de can Manixola**; en trobar la primera bifurcació gira a la dreta i, deixant l'asfalt, baixa a sud-oest cap a **can Coderc** i **cal Realista**, des d'on entronca i segueix el camí que provinent de la **Ctra. de Caldes** va vers llevant on troba i creua el **camí de Cassà Esclet** i s'endinsa, seguidament, en el **veïnat de Serinyà**.

Camí de la Creu. Comença el seu curt traçat a la banda sud de la **ctra de Caldes**. Actualment és un camí asfaltat que substitueix el tram no transitable de l'antic **camí ral de Girona al Castell de Llagostera** que puja per la banda de tramuntana de la finca de **can Cabirol**. Des de la citada carretera costreja uns 140 m., separant, a orient, el **camp del Serraller del camp d'en Batista**, a ponent, fins que a la carena troba la continuació del camí ral indicat. El nom de **camí de la Creu** prové d'una antiga creu, actualment desapareguda, que hi havia plantada a l'entrada del camí, en el marge del **camp del Serraller**. El camí asfaltat, després de la carena, pren el nom de **camí de St. Andreu i Campllong a SFG.** i, també, **camí de Santa Coloma a La Bisbal** ja que venen aparellats els dos des de **Sant Andreu**. El segon continua, vers sol ixent, fins a trobar la **ctra. de Girona a Sant Feliu de Guíxols**, a l'indret de **cal Rei dels Abeuradors**. I el primer es descriu en l'anterior apartat.

Actualment dues vies principals i modernes són les creuen el territori de Mont-roig:

Carretera GIV-6741, de Cassà a Caldes de Malavella. Travessa el **veïnat de Mont-Roig**, direcció nord-est a sud oest; s'inicia dins del nucli urbà com a prolongació del **carrer Germà Agustí** que travessa el **carrer de la Via**, a 139 m. d'altitud; des d'allí descendeix, en aquesta direcció, fins al punt més baix on travessa la **riera Sosvalls**, a 105 m. d'altitud; Llavors va pujant suaument per la costa del **Puigmoler** i en arribar a ponent de **can Güell** i a llevant de **can Terrats** supera la carena i, amb suau descens, passa a tocar, per ponent, **cal Vermell**, **can Morera** i **can Recasens** i, per llevant, les terres de la **Torre Verdaleta** i del **mas Pagès**, fins que creua el **vall madral de Mosqueroles**; passat el pontet, del madral indicat, la planera calçada entra ja en el **veïnat d'Esclet**.

C-65 o Variant de Cassà. Passa per la banda de tramuntana del **veïnat de Mont-Roig**, direcció nord-oest a sud-est, la qual enllaça, des del sud de **can Llorenç**, amb l'anterior **ctra. de Cassà a Caldes** amb entrada i sortida direcció a **Girona** i a **Sant Feliu Feliu de Guíxols**. La seva calçada enllaça amb l'antiga **ctra. C-250** dins el **veïnat de Serinyà** al nord del pont de la **riera Verneda**.

² AHG. Fons Hospici 2467, any 1328. (mas Fels)

5 – NOTES HISTÒRIQUES

El poble de Cassà és esmentat en un document de l'any 914 (*vil.la Caciانو*) i del 887 és la primera referència escrita sobre l'església de Sant Martí (*Basilicam sancti Martini, prope Perules*). El mot Perules fa referència a l'antic veïnat de Perles, actuals Mont-roig i Mosqueroles, un dels veïnats més citats en els documents antics.

Mont-Roig apareix com a veïnat a principis del s. XIX. El seu territori es correspon amb la part del veïnat de Perles que no s'escindí quan es creà el veïnat de Mosqueroles a la darrera dècada del s. XVI. Va prendre el nom de la masia anomenada mas Mont-Roig que així es va denominar l'antic mas Caner de Puigmoler de Perles, documentat a l'any 1234. La Torre Canera prové precisament del mas Caner on s'hi edificà una torre. Al ser torre un nom femení sempre es feminitzava el nom, en lloc de dir-se Torre Caner passà a denominar-se Torre Canera i no té res a veure amb la llegenda dels gossos de cacera. El mas Caner fou adquirit l'any 1560 per Miquel Mont-Roig, escrivà de la Cúria Eclesiàstica de Girona i, després de l'adquisició el mas passà a denominar-se mas Mont-Roig. El mas fou novament venut i comprat diverses vegades i a l'any 1682 l'adquirí en Miquel Pasqual de Vila qui a l'any 1714 començà a vendre a parcel·les les terres del mas i també la masia que la dividí en tres estances. La venda de terres durà unes dècades i molts cassanencs compraren terres de Mont-Roig, la qual cosa provocà que es popularitzés el nom i que Mont-Roig substituís el nom de Perles que quedà pràcticament oblidat. En els amillaments de principis del s. XIX, apareix ja en els documents el veïnat de Mont-Roig. Actualment les masies de can Pere Palau i de can Feló, es corresponen amb l'antic mas Mont-Roig.

La Torre Verdaleta, es correspon amb l'antic mas Llorenç del qual se'n té notícia l'any 1312. Posteriorment fou conegut amb el nom de Torre Llorença i a l'any 1646 la Maria Verdalet, viuda de Sebastià Verdalet, n'era la seva propietària útil, d'aquí prové el canvi de nom de Torre Llorença a Torre Verdaleta. A principis del s. XX també el mas era conegut com a cal Ros.

El Propietari del mas Llorenç, en Joan Llorenç, mercader de Girona, a l'any 1569, fou qui demanà permís, al Bisbat, per edificar una capella dedicada a Sant Roc i Sant Sebastià, al costat del seu mas. No va ser fins a l'any 1612 que la capella fou beneïda i estava situada al costat d'orient del mas Llorenç.

La capella va ser enderrocada durant la Guerra del Francès (1808-1814) ja que va quedar molt malmesa, com tantes altres. A can Cabirol, s'hi celebrava l'Aplec de Sant Martí. Avui la festa del Mont-Roig se celebra en un camp del mas Violant situat al costat d'orient de la carretera de Cassà a Caldes, anomenat des de molt antic "camp Puigmoler".

El mas Dalmau de Perles, documentat l'any 1246, a l'any 1788, sent-ne propietari en Pere Dalmau i Güitó, es començà a segregar-ne peces de terra del mas i també es vengué la masia que dividí en 5 estances. A l'any indicat en Joan Muixach, comprà una part de la masia i també ho feren en Josep Vila, en Bruno Boada i altres que al mateix temps adquirien unes quantes vessanes de terra del propi mas.

Can Ramada, segons les fonts orals, s'havia anomenat anteriorment *can Notrus*.

En el cadastre de 1733 hi figuren, entre d'altres, els següents motius: *mas Falgueras*, *mas Pagès*, *Puigmoler de les Alzinas*, *Pere Guell* (can Güell), *Joseph Oliver* (ca l'Olivé)...

El mas Falgueres, anteriorment era conegut com el mas Guerau o Garau de Perles i està documentat des de l'any 1275. És a l'any 1536 quan en el mas hi apareix en Joan Falgueres i, posteriorment, començà a denominar-se com a mas Falgueres.

El mas Pagès es correspon amb l'antic mas Vall-llobera de Perles, documentat l'any 1255. Al segle XV apareix amb el nom del mas Pagès.

El mas Puigmoler de Perles, documentat l'any 1256, apareix amb la denominació de Mas Puigmoler de les Alzines, a l'any 1710. Aquest mas es correspon amb can Terrats que ja apareix amb aquest nom a l'amillament del 1817.

Ca n'Oliver formava part del mas Mont-Roig i avui es correspondria amb la casa de can Feló. Els Oliver, eren ferrers procedents d'Esclet i s'establiren al mas Mont-Roig l'any 1747.

Amb el temps moltes masies canvien els motius de la casa la qual cosa fa difícil descobrir-ne el nou. Per exemple, segons el padró d'habitants del 1894, va existir una masia amb el motiu de can Pere Gros, la qual es correspon amb l'actual can Cabirol.

Can Pere d'oló (que actualment forma part del nucli urbà), *can Noguera* (l'actual la Barraca) i *can Lluís* són motius que surten en els padrons del 1936 i 1950. Segons la memòria oral, *can Lluís* formava part del conjunt de mas Dalmau de Perles.

El mas Noguera conegut també com cal Barraquer, la Barraca i la Casa d'en Cosme Olivé, queda documentat des de l'any 1234 i els propietaris actuals en diuen mas Noguera.

Amb els padrons d'habitants i els cadastres antics també podem veure si hi ha continuïtat amb les famílies. En el padró d'habitants de 1898, hi figura la família Viñolas com a propietària de can Serreta i la família Lloveras, de can Güell. D'altra banda, el cognom Olivé del veïnat de Mont-Roig no té res a veure amb l'Oliver que està documentat al s. XVIII.

Molts motius han perdurat fins avui dia com són *mas Biolan* (can Violant), *Torre Verdaleta*, *can Barmey* (cal Vermell), *can Coderch*, *Borra petit* (can Borra), *can Cigala* (aquest, en el padró d'habitants de 1936), etc.

El mas Violant té els seus orígens a principis del s. XVIII quan l'Antoni Puigmoler comprà terres del mas Caner i va edificar una caseta anomenada primer ca l'Antoni Puigmoler i seguidament Casa Bonica. Heretà la casa la filla hereva la Violant Puigmoler i en ser ella mestressa, la casa, començà a anomenar-se ca na Violant quin nom per contracció finalment es transformà en can Violant.

Cal Vermell era conegut anteriorment amb el nom de Casa Petita d'en Frigola, ja que el seus propietaris eren els Frigola d'Esclet.

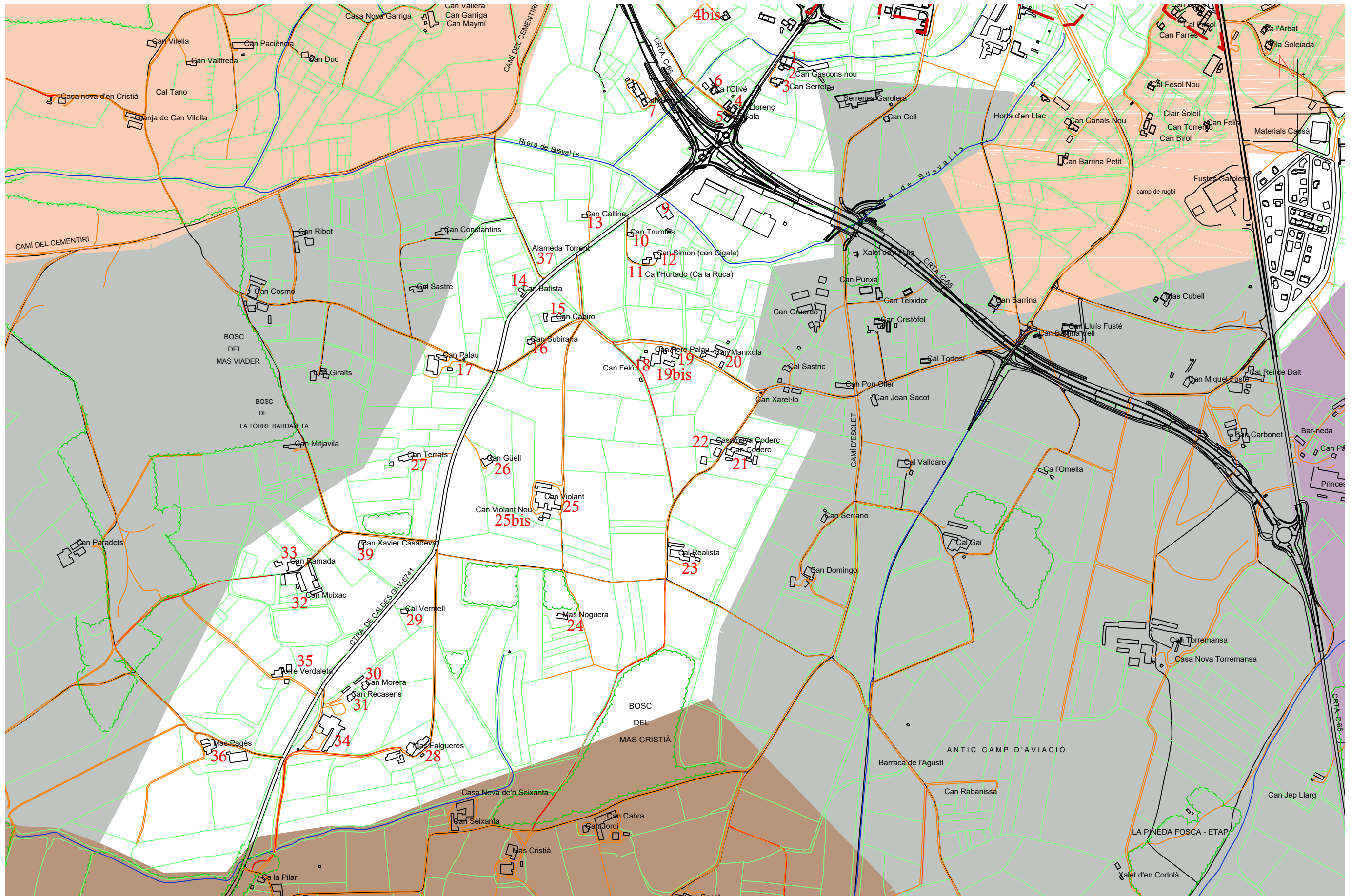
Can Borra Petit, es correspon amb l'actual can Simon (conegut també com can Cigala).

6 – ELS MASOS

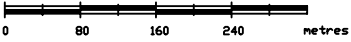
04	Mas Caner, s. XIII, s. XIV, s. XV, s. XVI
04A	Mas Mont-Roig, s. XVII, s. XVIII,
04B	Can Riera del mas Mont-Roig, s. XVIII, s. XIX
04C	Can Vall-llobera del mas Mont-Roig, s. XVIII
04D	Can Josep Oliver del mas Mont-Roig, s. XVIII
04F	Can Borra, s. XIX
04H	Can Fabrellas (a) Feló, s. XIX. Can Feló, s. XX i s. XXI
04G	Can Pere Palau, s. XX i s. XXI
05	Mas Dalmau de Perles, s. XIII, s. XIV, s. XV, s. XVI, s. XVII, s. XVIII
05A	Can Muixach del mas Dalmau de Perles, s. XVIII, s. XIX, s. XX i s. XXI
05B	Can Vila del mas Dalmau de Perles, s. XVIII, s. XIX
05C	Can Pere Roca, s. XIX
05D	Can Francesc Costabella, s. XIX
05E	Can Joan Comas (a) Payet, s. XIX
07	Mas Esteve de Puigmoler, s. XIII, s. XIV
09	Mas Ferrer de Perles, s. XIII, s. XIV,
10	Ferreria del Lloçar de Foixà de Perles, s. XIII, s. XIV
11	Mas Guerau, s. XIII, s. XIV, s. XV
11A	Mas Falgueres, s. XVI, s. XVII, s. XVIII, s. XIX, s. XX i s. XXI
13	Mas Hospital, s. XIV, s. XV, s. XVII
13A	Mas Barrot, s. XIV.
14	Borda Jutglar, s. XIII,
16	Mas Llorenç, s. XIV, s. XV, s. XVI, s. XVII, s. XVIII
16	Torre Llorença, s. XVII
16 A	Torre Verdaleta, s. XVII, s. XIX, s. XX i s. XXI
17	Mas Martí, s. XII, s. XIII, s. XIV, s. XV, s. XVI, s. XVII
18	Mas Jutglar, s. XIV
20	Mas Noguera, s. XIII, s. XIV, s. XV, s. XVI, s. XVII, s. XVIII, s. XIX, s. XX i s. XXI
06	Vinya Verdera, s. XVII, s. XIX,
21	Mas Vall-llobera, s. XIV
21A	Mas Pagès, s. XV, s. XVI, s. XVII, s. XVIII, s. XIX, s. XX i s. XXI
22	Mas de Ramon Pere, S. XIII
23	Batilla de Perles, s. XIV
24	Mas Puigmoler, s. XIII, s. XIV, s. XV, s. XVI, s. XVII
24A	Mas Puigmoler de les Alzines, s. XVIII
24 B	Mas Terrats, s. XIX, s. XX i s. XXI
27	Mas Sunyer, s. XIII, s. XIV, s. XVI, s. XVII
31	Mas Vila, s. XIV
32	Clos de Perles, s. XIV, s. XVII
33	Terres del mas Barnés de la Cellera, s. XIV, s. XVII
34	Terres del mas Call de Sangosta, s. XIV
35	Vinya Bruna, s. XIV, s. XVII

36	Alameda-Torent, de Mont-Roig, s. XX i s. XXI
38	Can Vergès de Perles, s. XVIII
38A	Can Batista de Mont-Roig, s. XX i s. XXI
39	Can Borra de Mont-Roig, s. XX i s. XXI
40	Barraca Gertrudis Isern de Perles, s. XVIII
40A	Barraca de Joan Vergès, s. XVIII
40B	Can Caubó i can Rabassa, s. XIX
40C	Can Pere Gros, s. XIX, s. XX
40D	Can Cabirol, s. XX i s. XXI
41	Mas Coderch de Mont-Roig, s. XIX, s. XX i s. XXI
46	Can Gascosn Nou de Mont-Roig, s. XX i s. XXI
47	Can Gascons de Mont-Roig (can Pallerols), s. XX i s. XXI
49	Nau González, s. XX i s. XXI
51	Granja Mont-Roig, s. XX i s. XXI
52	Mas Güell de Perles, s. XVIII, s. XIX, s. XX i s. XXI
53	Ca l'Hurtado de Mont-Roig, (a) ca la Ruca, s. XX i s. XXI
54	Can Llorenç de Mont-Roig, s. XX i s. XXI
55	MAGANATURA, s. XXI
56	Mas Manixola de Mont-Roig, s. XX i s. XXI
58	Can Puigmoler (a) Gallina. Can Gallina, s. XIX,
58A	Can Met Gallina, s. XX i s. XXI
59	ZONA INDUSTRIAL SOSVALLS, s. XX i s. XXI
61	Can Joan Olivé de Mont-Roig, s. XX i XXI
62	Mas Puigmoler del Forn, de Perles, s. XVIII, XIX
62A	Mas Palau de Mont-Roig, s. XX i s. XXI
64	Terres de Pere Rigau de Perles, s. XVIII
64A	Cal Realista, s. XX i s. XXI
65	Can Recasens i can Morera, s. XX i s. XXI
67	Can Sala de Mont-Roig, s. XX i s. XXI
68	Cal Sastre Barnés, s. XIX, s. XX i s. XXI
69	Can Serreta de Mont-Roig, s. XX i s. XXI
70	Can Rafel Rovira, de Perles, s. XVIII
70A	Can Miquel Rovira de Perles, s. XVIII
70B	Can Borra Petit, s. XIX
70C	Can Simon (a) Cigala, s. XX i s. XXI
70D	Can Cabruja, s. XIX
70E	Can Baiges, s. XIX
70F	Can Miquel Trias, s. XIX
71	Can Subirana de Mont-Roig, s. XX i s. XXI
72	Can Trumfes de Mont-Roig, s. XX i s. XXI
73	Casa Petita d'en Frigola, s. XIX
73A	Cal Vermell de Mont-Roig, s. XX i s. XXI
74	Casa Bonica de Perles, s. XVIII
74A	Can Violant, s. XIX, s. XX i s. XXI

VEÏNAT DE MONT-ROIG					
Núm. veïnat	Nom	Coordenades UTM 31 ETRS89		Referència cadastral	
		X	Y	Polígon	Parcel.la
1	Granja Selva	489168	4636633	11	22
2	Can Gascons nou	489157	4636619	11	227
3	Can Serreta	489146	4636591	11	23
4	Can Llorenç	489054	4636526	11	191
4 BIS	Polígon 11, parc. 7	489036	4636730	11	7
5	Can Sala	489038	4636508	5	190
6	Ca l'Olivé	489012	4636570	11	10
7	Can Borra	488858	4636544	5	152
9	Fàbrica de taps	488900	4636305	11	60
10	Can Trumfes	488826	4636259	11	63
11	Ca l'Hurtado (àlies ca la Ruca)	488864	4636200	11	62
12	Can Simon (can Cigala)	488886	4636212	11	61
13	Can Gallina	488721	4636304	5	182
14	Can Batista	488590	4636137	5	176
15	Can Cabirol	488664	4636075	11	89
16	Can Subirana	488611	4636025	11	193
17	Can Palau	488418	4635993	10	21
18	Can Feló	488862	4636002	11	102
19	Can Pere Palau	488889	4635994	11	103
19 BIS	Can Borra vell	488884	4635977	11	103
20	Can Manixola	489004	4635996	11	71
21	Can Coderc	489049	4635790	11	113
22	Casa nova Coderc	488991	4635770	11	104
23	Cal Realista	488943	4635556	11	109
24	Mas Noguera	488680	4635430	11	157
25	Can Violant	488663	4635670	11	92
25 BIS	Can Violant nou	488540	4635624	11	235
26	Can Güell	488513	4635762	11	91
27	Can Terrats	488344	4635774	10	23
28	Mas Falgueres	488386	4635180	11	146
29	Cal Vermell	488336	4635443	11	140
30	Can Morera	488255	4635278	11	143
31	Can Recasens	488223	4635255	11	144
32	Can Muixac	488094	4635528	10	27 i 67
33	Can Ramada	488084	4635549	10	15
34	Oficina Rajoleria	488177	4635193	11	145
35	Torre Verdaleta	488084	4635288	10	28
36	Mas Pagès	487923	4635150	10	66
37	Alameda Torrent	488606	4636292	5	177 i 179
39	Can Xavier Casadevall	488242	4635588	10	24



AJUNTAMENT DE CASSÀ DE LA SELVA
Serveis Tècnics Municipals
 Rambla Onze de Setembre, 107 - 17244 Cassà de la Selva
 Telèfon: 972 460005 - Fax: 972 463708
 e-mail: ajuntament@cassa.cat



VEÏNAT de MONT-ROIG
 Escala 1/8.000 **PLÀNOL 04**